

Comment un chercheur gère son
identité numérique?

Le temps du chercheur : identité
numérique et archive ouverte, une
prise de conscience nécessaire

Eric VERDEIL LATTS CNRS UPE

- Sur l'identité numérique : voir absolument Ertzscheid, Olivier, *Qu'est-ce que l'identité numérique ? Enjeux, outils, méthodologies* (OpenEdition Press, 2013) < <http://books.openedition.org/oep/332>> [accessed 25 February 2014]
- Quels dispositifs pour l'identité numérique?
 - Page web institutionnelle, blog ou CV Hal?
 - Hal / Academia / RG?
- Quels enjeux pour l'Open access :
 - la visibilité du chercheur pour qui?
 - Le respect de la propriété intellectuelle: celle de qui?

LATTS

LABORATOIRE TECHNIQUES TERRITOIRES ET SOCIÉTÉS


- [Accueil](#) | [Le laboratoire](#) | [Les recherches](#) | [Les publications](#) | [Les membres](#) | [Le cursus doc](#)

Accueil » Les membres » Eric VERDEIL

Eric VERDEIL

Chercheur

Axe(s) de recherche du LATTS :
Infrastructure, Politiques et Mondes Urbains - IPMU



Biographie

Eric Verdeil est spécialiste de géographie urbaine. Agrégé de géographie (1994), il est diplômé en urbanisme (1995) et docteur en géographie (2002). Chercheur CNRS, il est membre du Laboratoire Techniques Territoires Sociétés (LATTS) à l'université Paris Est-Ecole des Ponts et Chaussées depuis

Voir se

MOTS-CLÉS

Guerre Urban planning Electricity Beirut Reconstruction Révolution Jordanie Energy Services urbains Privatisation Électricité Jordan Urbanisme Lebanon Tunisie Liban Beyrouth War Tunisia Énergie

> Liste complète

CO-AUTEURS

- Éric Verdeil 116
- Ali Bannasr 7
- Laurence Rocher 5
- Franck Scherrer 4
- Ghaleb Faour 4
- Pierre-Arnaud Barthel 4
- Cécile Féré 2
- Eric Huybrechts 2
- Hugo Bolzon 2
- Jimmy Markoum 2

> Liste complète

NOM DES REVUES

- Métropolitiques 5
- Flux 3
- Géocarrefour 3
- Flux Cahiers scientifiques

Éric Verdeil, chercheur en géographie / researcher in urban geography

Eric Verdeil est spécialiste de géographie urbaine. Agrégé de géographie (1994), il est diplômé de la Sorbonne en géographie (2002). Chercheur CNRS, il est membre du Laboratoire Techniques Territoires et Environnement de l'Est-Ecole des Ponts et Chaussées depuis octobre 2015. Auparavant, de 2003 à 2015, il est chercheur au laboratoire UMR 5175 (Université de Lyon). Dans ce cadre, il a été coresponsable de la thématique Actions, Régions et Environnement (ACREOR : <http://acreor.hypotheses.org>). Auparavant il a travaillé à l'Institut français du Proche-Orient. Ses collaborations. Ses centres d'intérêt incluent la sociologie et l'histoire de l'urbanisme et les politiques de gestion urbaines, notamment les services urbains (eau, électricité, déchets).

L'essentiel de ses recherches s'est déroulé au Moyen-Orient, et en particulier au Liban, à Beyrouth. Ses terrains s'élargissent à plusieurs pays du Sud et de l'Est de la Méditerranée. Ses travaux portent sur les transformations des politiques urbaines desquelles il a consacré certains de ses plus récents ouvrages : *Beyrouth et ses urbanistes : une ville en plans* (2010, IFPO), *Atlas du Liban. Territoires et urbanisme* (2010, IFPO), *Concevoir et gérer les villes. Milieux d'urbanistes et pratiques urbaines* (2007, IFPO) ainsi que *Concevoir et gérer les villes. Milieux d'urbanistes et pratiques urbaines* (2007, IFPO) avec Taoufik Souami, 2006, *Economica*) et divers numéros thématiques de revue. Il est co-auteur du carnet de recherches *Rumor* (Recherches urbaines au Moyen Orient et ailleurs).

Consulter la [liste intégrale des publications](#), avec liens vers les textes en ligne.

Il est actuellement chargé d'enseignement au Master *Governing the Large Metropolis* (Sciences de l'Urbanisme) à l'Université de Lyon, ainsi qu'à l'Institut d'urbanisme de Lyon (Licence et Master), Ecole normale supérieure de Lyon (Master CODEMMO), ainsi qu'à l'Université Libanaise. Il intervient également régulièrement à l'Université Paris Sorbonne à Abu Dhabi.

Rumor

Recherches urbaines au Moyen-Orient... et ailleurs

- ACCUEIL
- À PROPOS
- CRÉDITS - AUTEUR
- ERIC VERDEIL (FR/EN)**
- PUBLICATIONS D'ERIC VERDEIL



Eric Verdeil (fr/en)

[In English, follow the link](#)

Eric Verdeil est spécialiste de géographie urbaine. Agrégé de géographie (1994), il est diplômé-

Ce carnet
compte d
principale
nisme et
villes du

Rumor

Recherches urbaines au Moyen-Orient... et ailleurs

ACCUEIL

À PROPOS

CRÉDITS - AUTEUR

ERIC VERDEIL (FR/EN)

PUBLICATIONS D'ERIC VERDEIL



Publications d'Eric Verdeil

Ouvrages, direction d'ouvrages et édition de numéros de revues thématiques

Ce carnet
compte d
principale
nisme et
villes du



Changer de photo

Eric Verdeil

Modifier

Suivre

CNRS, Université de Lyon, UMR 5600 Environnement Ville Société

Adresse e-mail validée de normalesup.org - [Page d'accueil](#)

Mon profil est public



Titre

+ Ajouter

Plus

1–20

Citée par

Année



[Atlas du Liban: territoires et société](#)

V Eric, F Ghaleb, V Sébastien
Beyrouth: IFPO&CNRSLiban

43 *

2007



[Une ville et ses urbanistes: Beyrouth en reconstruction](#)

V Eric
Université de

30 *

2002



[Concevoir et gérer les villes: milieux d'urbanistes du sud de la Méditerranée](#)

T Souami, E Verdeil
Economica

22 *

2006



[Michel Ecochard in Lebanon and Syria \(1956–1968\). The spread of Modernism, the building of the independent states and the rise of local professionals of planning](#)

E Verdeil
Planning Perspectives 27 (2), 249-266

20

2012

Google Scholar

Citations

Toutes

Depuis 2010

Citations

416

313

indice h

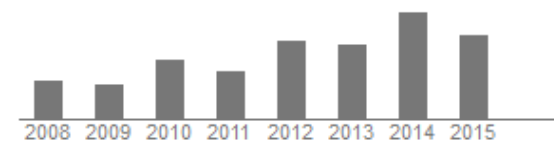
12

9

indice i10

15

9



Ajouter les coauteurs

Hélène Balazard



Coauteurs [Modifier...](#)

Ghaleb Faour

Desage Fabien

Les inconvénients des réseaux sociaux académiques et les avantages de HAL

- Le pb des métadonnées
- Le pb de l'opacité des usages
- Le pb du non-respect du droit d'auteur
- Une visibilité moins gratifiante mais qui se défend...

- Le 14/11/2015

Eric Verdeil

French National Centre for Scientific Research, Environnement Ville Société, F...

You're now in the top 5% of researchers on Academia by 30-day views!

THIRTY-DAY STATISTICS

139

PROFILE VIEWS

110

DOCUMENT VIEWS

51

UNIQUE VISITORS

[VIEW ANALYTICS](#)

Thanks,
The Academia.edu Team

- Gmail
- NOUVEAU MESSAGE
- Boîte de réception (3 ...)
- Important
- Messages envoyés
- Brouillons (33)
- Spam (436)
- Corbeille
- Cercles
- ACREOR
- AtlasLiban
- Google Agenda

Navigation icons: back, forward, info, delete, folders, tags, plus. 16 sur 3

Teva Meyer uploaded a paper Boîte de réception x Print icon

Academia.edu <noreply@academia-mail.com> [Se désabonner](#) 21:19 (Il y a 13 heures) ☆ Reply icon
 À eric.verdeil

Les images ne sont pas affichées. [Afficher les images ci-dessous](#) - [Toujours afficher les images de noreply@academia-mail.com](#)

anglais > français [Traduire le message](#) Désactiver pour : anglais x

Academia.edu

Teva Meyer just uploaded a paper:

Teva Meyer
 Université Paris-8, France, Institut Français de Géopolitique, Faculty Member

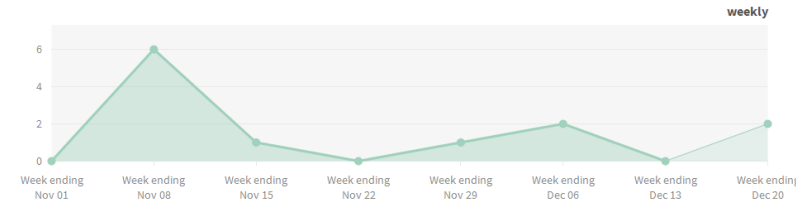
Une analyse comparative des géopolitiques locales du nucléaire civil en Allemagne et en France Teva Meyer

[VIEW PAPER](#)

La visibilité sur Hal / Academia / RG

- Bocquet, Denis, 'Living in Singapore: Housing Policies between Nation Building Processes, Social Control and the Market', *TERRITORIO*, 2015, 35–43
<http://dx.doi.org/10.3280/TR2015-074006>
- Bocquet, Denis, 'Challenges to Urbanity in Contemporary Mediterranean Metropolises: New Urban Forms, Dynamics, Boundaries and Tensions', *New Geographies*, 5 (2013), 235–43
- Bocquet, Denis, Konstantinos Chatzis, and Agnès Sander, 'Paris au-delà du paradigme haussmannien: les détours de la modernisation du réseau d'adduction d'eau (1830-1940)', *TST (Transportes, Servicios y Telecomunicaciones)*, 2014, p.90–108

12 READS



	UPLOADED BY Denis Bocquet	FILES 1 of 2 ↕	VIEWS 28
--	-------------------------------------	-------------------	--------------------

MÉTRIQUES

Consultations de
la notice

64

Téléchargements du
document

35

234 READS

MÉTRIQUES

Consultations de
la notice

303

Téléchargements du
document

272

13 READS

MÉTRIQUES

Consultations de
la notice

262

Téléchargements du
document

99



UPLOADED BY

Denis Bocquet

VIEWS

18

Les inconvénients de Hal

- Les inconvénients techniques
 - L'absence d'interactivité?
 - La moindre visibilité internationale?
 - Double dépôt (par les co-auteurs)
 - Des catégories de publication en décalage avec les standards de l'activité SHS
 - Conférences avec / sans actes (électroniques ou pas)
 - La question des comptes rendus
 - Les directions de numéros de revues

Libérons Hal du « droit d'éditeur »

- Les inconvénients techniques
- La question du droit
 - Attachement des chercheurs SHS à la version finale PDF : version « éditeur » > version postprint
 - Esthétique, travail éditorial sur la qualité de l' expression, n° de pages
 - Quel droit respecte-t-on dans Hal?
 - Droit d' auteur ou « droit d' éditeur »?
 - Académia / RG => piratage subversif du droit d' éditeur
 - Cf. Faucilhon, Joël, 'Portrait Du Pirate En Conservateur de Bibliothèque', *Contre-Feux, Revue Littéraire de Lektj*, 2009 <<http://www.lekti-ecriture.com/contrefeux/Portrait-du-pirate-en-conservateur.html>> [accessed 18 December 2015]
- Non à la modération de Hal selon le critère du droit d' éditeur!



AU THORS
Valerie Olson + 1

RECOMMENDED

PAPER RANK
1.4

FILES
1 of 2 +

VIEWS
338

INFO
more ▾



↓ DOWNLOAD

address here. We review literature in the sciences and social sciences to show how contemporary environmental thinking has been informed by understandings of Earth's broader planet-scaled environmental relations. Yet, today's Anthropocene conversation draws analytic attention inward and downward. Bringing in literature from scholars who examine the role of the extraterrestrial and outer environmental perspectives in terrestrial worlds, we suggest that Anthropocenic theorizations can productively incorporate inclusive ways of thinking about environments that matter. We argue for keeping "Anthropocene" connected to its spatial absences and physical others, including those that are non-*anthropos* in the extreme.

■ **KEYWORDS:** Anthropocene, Earth, ecology, environment, extraterrestrial, geography, outer space, planet, system

"Welcome to the Anthropocene!" In scientific and social scientific literatures that feature the Anthropocene concept, it is often invoked as a threshold. Readers are invited to cross the threshold of the Holocene ("new whole") into the Anthropocene ("new human"), a term that geologists Paul Crutzen and Eugene Stoermer offered their colleagues in the year 2000 as an improved designation for the contemporary epoch (Crutzen and Stoermer 2000). The Anthropocene started, according to its scientific proponents, when three centuries of anthropogenic processes began to significantly alter the planet's surface stratigraphy. The term rapidly took on a conceptual life beyond geology. "Anthropocene" now appears in a variety of narratives as a term that points not just to the start of a new geological era but to the emergence of a new physical and conceptual space within which to know and act on the future of human being, dwelling, and relating. Therefore, the Anthropocene is not only a concept of time but also a concept of space framed by a sense of inhabiting an environmental predicament that humans have made and now exist inside. Rather than taking this spatialization as self-evident, we ask: what does it mean to be *in* the Anthropocene? Our review extends this question by addressing the Anthropocene's spatiality in terms of what is "in" as well as what is "out."

This review's aim is not simply to make visible how the Anthropocene environment evidences an inner/outer split; we also show how what we call the "outer environment" acts as an

